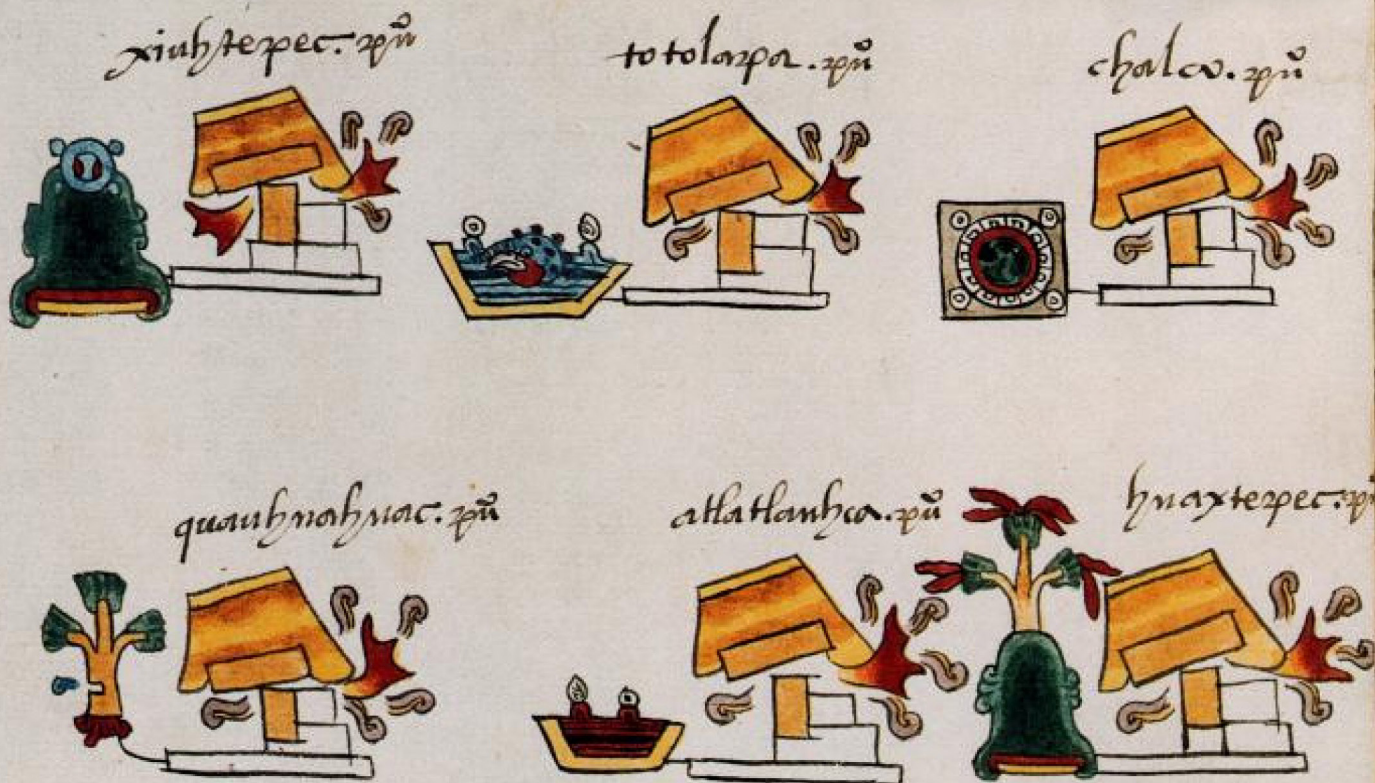


Viernes 22 de julio, 2022

R

elatos de algunas crónicas del
siglo XVI sobre la presencia
mexica en territorio de Morelos



Barbara Konieczna

Relatos de algunas crónicas del siglo XVI sobre la presencia mexicana en territorio de Morelos

- Barbara Konieczna -

En este escrito se repasará brevemente que implicación socio-política tenía la presencia de los mexicas en el territorio de Morelos, a partir de las primeras incursiones militares realizadas por los mexicas cuando se establecieron en la Cuenca de México. En arqueología este periodo corresponde al posclásico medio y tardío, culminando con la conquista española (1150-1521 d.n.e.). La información que proporcionan los documentos escritos por los cronistas del siglo XVI amplía el panorama de este periodo confrontado con los datos arqueológicos. Estos últimos, se centran principalmente en la determinación de la presencia o ausencia de ciertos tipos cerámicos, característicos elementos arquitectónicos, iconográficos, etc., pero la narrativa que encontramos en las fuentes escritas permite analizar un trasfondo socio-político, difícilmente detectable a través de la cultura material de estos grupos. También se debe considerar que, cuando se interpreta los documentos de los cronistas, siempre hay que tener cautela de hasta donde la información es objetiva. No se debe olvidar que fueron escritos, cuando se trata de los españoles, con la óptica de la Europa feudal y, por otro lado, los cronistas indígenas con frecuencia alteraban los hechos, según la conveniencia de su historia y a quien la contaban.

En el periodo que nos ocupa, el territorio de Morelos fue ocupado en su gran mayoría, según las fuentes, por el pueblo tlahuica. Es difícil determinar a partir de qué fecha se establecieron los tlahuicas en Morelos. Los datos arqueológicos establecen su presencia para el posclásico medio, cuyo inicio se puede adjudicar para el año 1150 de nuestra era. Por ejemplo, en el caso de Teopanzolco, se encontró cerámica policroma tlahuica asociada al primer templo que se encontró al interior del Gran Basamento. En las interpretaciones de las fuentes escritas hay una nota muy curiosa de Alfredo Chavero, pionero de arqueología mexicana de finales del siglo XIX, que en su apéndice que escribió a la crónica del Fray Diego Durán (Durán, 1967, II:43-44), menciona que los chichimecas cazadores comenzaron su peregrinación en el año 271 d.n.e. y llegaron al Valle de México en el año Ce acatl, es decir, el 635 d.n.e. El mismo autor dice que en el año 7 tochtli, el 654 d.n.e., llegaron ya a las llanuras de Cuernavaca y fundaron Mazatepec por elección de Xiuhcóhuatl. Sin embargo, esta interpretación de Chavero es muy confusa y difícilmente sostenible. Fray Diego Durán, gran admirador de los mexicas, en su crónica del siglo XVI escribió al respecto de los tlahuicas: "...llegaron los Tlahuicas, gente por cierto muy tosca y de muy basto frasis en todo... tomando por prencepal asiento y cabeza de su provincia a Cuauhnahuac, dedonde salieron los señores de aquella congregación a hacer sus moradas y asientos como los demás, unos a Yauhtepec otros a Oaxtepec, a Acapichtlan, a Tlaquiltenanco, con todos los demás pueblos, villas y estancias que llamamos Marquesado..." (Durán, op. cit. I:12).



Cuauhnahuac (Códice Mendoza foja 7).

Por otro lado, en las Relaciones de Chalco-Amaquemecan, del cronista indígena Chimalpahin, se menciona que para el año 1269 no estaban todavía bien definidas las "mojoneras" de todos los territorios ocupados por las siete tribus que salieron de Aztlán rumbo hacia el Valle de México, entre ellos los tlahuicas (Chimalpahin, 1965:133). También Sahagún coincide con esta información: "... estos Tlahuicas son los que están poblados en tierras calientes, y son nahuas, de la lengua mexicana..." (Sahagún, 1975: 608). Asimismo, la Tira de Peregrinación (Códice Boturini), cuyo original se elaboró aparentemente en la primera mitad del siglo XII, entre los nombres de los pueblos nahuas que migraron del Chicomoztoc enumera a los tlahuicas.

Otro grupo que llegó a la parte noroeste del territorio de Morelos fueron los xochimilcas. En la crónica del Fray Diego Durán así se narra la ubicación de los xochimilcas: "... la nación Xochimilca que llega hasta un pueblo que se llama Tuchimilco y por otro nombre Ocopetlayuca, de cuya genealogía y generación son los de Ocuituco, Tetelaneyapan, Tlamimilulpan, Xumiltepec, Tlacotepec, Cacualpa y Temoac, Tlayacapa y Totolapa y Tepuztlan, Chimalhuacan, Ecatzingo y Tepetlixpan, contadas las demás cabeceras y estancias sujetas a Chimalhuacan, las cuales todos son de aquel tribu Xochimilca, y así le llaman a toda la parte y tierra de la generación Xochimilca..." (Durán, op. cit. I:10).

Cabe mencionar, que los cronistas cuando se refieren a la gente que vivía en el territorio de Morelos, frecuentemente usan el término "los de tierra caliente" y no tlahuicas. Chimalpahin, en su crónica, escribe una nota al respecto de uso de los nombres que se les dieron a las tribus nahuas al citar las tribus que vinieron al Valle de México: "...pero estos nombres que han sido enumerados, entonces aún no los poseían y solamente eran conocidos como chichimecas teocolhuacas. Pero como era la costumbre que cuando alguno marchaba de su pueblo y se iba a establecer a otro poblado de los que ya existían desde antes, que ese tal tomase en su boca como su nombre el propio nombre del pueblo al cual se había trasladado..." (Chimalpahin, op.cit. 66).

Los mexicas, pertenecían al mismo grupo migrante de habla náhuatl que los tlahuicas, en sus inicios se establecieron en el valle de México, donde se desarrollaba el gran núcleo político del señorío tepaneca en Azcapotzalco. Los mexicas quedaron sujetos a los señores de Azcapotzalco y les tenían que pagar tributos. Con el tiempo, los mexicas iniciaron sus primeras conquistas territoriales para aliviar su carga tributaria, fortaleciendo poco a poco su poder. En el año 1372 eligieron a su primer tlatoani, Acamapichtli. Las conquistas se dirigieron a Cuauhnáhuac y, parece ser, que para el año 1390, es decir, fines de mandato de Acamapichtli, todas las tierras tlahuicas y otras delante de Huaxtepec, quedaron sujetas a los mexicas (Davis, 1973:70).

A partir de la elección de Acamapichtli, el primer tlatoani de Tenochtitlan, los cronistas de siglo XVI describen la historia de cada uno de ellos y, muchas veces, con referencias a las conquistas o sucesos relacionados con los gobernantes o gente del territorio de Morelos (Fig.1). Acamapichtli murió en el año 1391. Su sucesor, Huitzilihuitl, se casó con la princesa Miauhaxihuitl, hija de Ozomatzintecuhtli, señor de Cuauhnáhuac y de esta unión nació en el año 1398 el futuro tlatoani de Tenochtitlan, Hehue Moctezuma. El matrimonio fue nada más uno de los incidentes de la larga lucha que tuvieron los mexicas para apoderarse de los productos de Cuauhnáhuac, hechos que fueron descritos en la Crónica Mexicayotl (Davis, op.cit. 75). Lo más codiciado, era el algodón. Las incursiones hacia el territorio de Morelos eran constantes, hasta que el tlatoani Itzcóatl incluyó estas tierras al dominio permanente de los mexicas. En la Crónica de Chimalpahin encontramos una cita para el año 1439, 12 Caña, sobre este suceso: "... fueron sometidos los cuauhnahuacas guerreados todo este año, desde ese mismo año vinieron a dar servidumbre a la casa del jefe Itzcohuatzin (Itzcóatl)..." (Chimalpahin, op. cit. 96).

Durante el gobierno de Itzcóatl hubo grandes guerras. Los mexicas fortalecidos ahora por los pueblos conquistados que les tenían que pagar tributo, lograron ser independientes de Azcapotzalco. Durán dice que Itzcóatl "... hallo auer quitado el mando a los señores de Chalco y a los de Cuauhnahuac y al de Huexotzinco y al de Azcapotzalco, y que redució estos señoríos y reynados en solo tres, que fue en el de México, Tezcuco y Tacuba..." (Durán, op. cit. I:123-124). De esta mención, podemos deducir que hasta esta fecha Cuauhnáhuac, pese a las frecuentes incursiones militares que se realizaban para conseguir artículos para su tributo, mantenía cierta independencia política de los mexicas. Pero a partir de esta fecha y en adelante, se entiende que la tierra tlahuica comenzó a formar parte del territorio conquistado, el incipiente Imperio Mexica, lo que implicaba pago obligatorio de tributos y servicios para el tlatoani en Tenochtitlan, además de participar en las guerras que hacían los mexicas hacia otros territorios. Ciertas menciones que encontramos en algunos documentos nos pueden indicar que pudo haber algunas rebeldías hacia esa situación. Por ejemplo, después de la muerte de Itzcóatl, el tlatoani Huehue Moctezuma (Moctezuma I), emparentado con los señores de Cuauhnáhuac, como es mencionado en la foja 7 del Códice Mendoza, emprendió la conquista de varios pueblos, entre los que se cita a Xiuhtepec, Cuauhnahuac, Huaxtepec, Yauhtepec, Tepuztlan, Yacapichtlan, Atotonilco, Totolapan, Atlatlahuca (Fig.2). Llama la atención la mención de estos lugares como las regiones nuevamente conquistadas, ya que sabemos que en los tiempos de Itzcóatl todo el territorio de Morelos quedó políticamente sujeto a los mexicas. Parece más bien, que el nuevo tlatoani reafirmó su poder sobre las tierras ya conquistadas. Chimalpahin (op.cit:99) en su crónica narra que, en el año 1452, 12 Pedernal, "...los Mexicas hicieron la guerra a los Culhuacas, a la gente de Huexotla, a los de Cuauhnahuac, a los Xochimilcas, a los Tepanecas, a los Cuyoaques, ya que, aconsejados con los Chalcas, se rebelaron por la imposición de trabajos forzados que tenían que hacer en la construcción de templo de Huitzilopochtli en Tenochtitlan..." Podemos suponer que la "guerra" tuvo más bien un carácter de apaciguamiento en vez de conquista.



Moctezuma (Códice Mendoza foja 7).

acamapichtli

esta es de la y fle
das / significan
los metros de que
220

quauhnahuac. xpi

mizquic. xpi

acamapichtli

cuitlahuac. xpi

xochimilco. xpi

los quatro xpis figurados en esta ploma e intitulado son los que conquistaron por fuerza de armas a acamapichtli durante el tiempo que fue señor de mexico.
 las quatro cabeças o tribas contenidas e figuradas significan los que combatiaron en las guerras de los quatro pueblos a los quales les cortaron las cabeças.

numero de años. xxj.

Fig. 1. Pueblos conquistados por Acamapichtli. (Código Mendoza foja 3)




Fig. 2. Pueblos conquistados por Moctezuma I (Códice Mendoza foja 7)

Moctezuma I se relacionaba de manera muy cercana con los señores de los señoríos de las tierras de Morelos. Fray Diego Durán en dos ocasiones menciona la presencia de los señores del Marquesado (Durán escribe en tiempos de la Colonia, cuando Cortés ya conformó esta institución territorial) en los festejos que se hicieron en Tenochtitlan: una, al construir el templo de Huitzilopochtli (Durán, op. cit. I:175) y en otra ocasión, después de la conquista de los mixtecos (Durán, op.cit. I:195). El cronista dice que después de la conquista de los mixtecos, Moctezuma I en recompensa a los que participaron en la campaña, entre ellos a los de la tierra caliente, les regaló tierras de allá como agradecimiento y ganancia (Fig.3).

Fig.3. Valientes guerreros mexicas. (Códice Mendoza foja 67)



Las grandes conquistas de Moctezuma I implicaron que se tuviera que establecer todo un sistema tributario en la inmensa área conquistada, cambiándose toda una estructura económica de los mexicas al igual como de los pueblos sujetos. El mismo enriquecimiento de Tenochtitlan, el aumento de flujo de población en las provincias y necesidad de mantener orden en ellas, requirió que se crearan las primeras leyes por las que se tenían que regir todas las provincias. La historia de los tlahuicas a partir de estas fechas empieza formar parte de la historia del Imperio Mexica. Las fuentes escritas del siglo XVI describen la participación de ellos en las guerras y conquistas, en los festejos y en los funerales de los tlatoanis mexicas. Por ejemplo, en la crónica de Chimalpahin se narra sobre la guerra que en el año 1490 (11 Conejo) hizo el señor Nezahualpilli de Tezcuco a los de Huexotzinco, los cuales huyeron y se entregaron como prisioneros del rey mexica Ahuizotl. Este, a su vez, los mandó a Cuauhnahuac para que se hagan de ellos los sacrificios (Chimalpahin, op. cit. 113). De este hecho se deduce que los mexicas compartían también el aspecto religioso-ceremonial con los pobladores de Morelos (Fig.4 y 5).



Fig.4.-izquierda. Guerrero que cautivo muchos prisioneros en la guerra de Huejotzingo (Guexocingo) (Códice Mendoza foja 64)

Fig.5. Los cautivos (Códice Mendoza foja 65).





A la muerte de Ahuizotl, en el año 1502, quedó el tlatoani Moctezuma II. Para entonces ya estaba conformado el gran imperio mexica, el cual se regía por las leyes previamente establecidas. El complejo sistema tributario para todas las provincias conquistadas quedó plasmado en la *Matricula de Tributos*, cuyo original proviene de esta época. En este documento se especifican tipos y cantidades de tributos que se debían recoger en las cabeceras de las provincias, entre las cuales encontramos Cuauhnáhuac y Huaxtepec en la tierra de Morelos (Fig. 6 y 7). Cabe subrayar, que la información de la Matrícula es netamente económica y no sabemos hasta qué grado corresponde a la división política de las provincias. En la foja 15 del Códice Mendoza encontramos la información sobre como repercutía el sistema tributario en la organización política interna de los pueblos conquistados. La cita dice: "... y para que fuesen byen regidos y gobernados, los señores de México en cada uno de ellos (pueblos) tenyan puestos calpixques, y sobre todos los calpixques un gobernador, personal principal de México, y así mysmo los calpixques eran mexicanos lo cual se hacia e proueya por los dichos Señores para seguridad de la tierra de que no se les revelasen, y para que les admynstrasen justicia, y byuyesen en policia...". El comercio y las conquistas de las nuevas regiones eran características para esa época. Los pochtecas llegaban hasta las lejanas tierras de Tehuantepec y su misión, aparte del comerciar, era espiar e informar al tlatoani sobre la situación que prevalecía en los lugares adonde acudían. Entre los que comerciaban, Durán menciona también a los tlahuicas (Durán, op.cit. I:368).

▲ Fig.6. Trajes guerreros tributados por Cuauhnahuac (Matricula de Tributos Lam. 6)

▼ Fig.7. Trajes guerreros tributados por Huaxtepec (Matricula de Tributos Lam.VII)

En las obras de construcción que se realizaban en México, por ejemplo, la del acueducto que llevaba agua de Coyoacán a México, participaban gente de las naciones sujetas, entre ellos, los de la tierra caliente, que acudían con innumerables cargas de cal (Durán, op. cit. I:368). Sahagún menciona que de la tierra tlahuica traían una piedra que se llama tecoxтли y de ella, mezclando con tzacutli, obtenían un color leonado (Sahagún, op. cit. 699). De la región de Huaxtepec el mismo autor dice que se traía unas piedras recias a manera de pedernales molidos con las que se desbastaban las piedras preciosas (Sahagún, op. cit. 698).

Como ya se ha mencionado, en los importantes eventos de los señores de Tenochtitlan se menciona la presencia de los señores de la "Tierra Caliente". Lo que llama la atención es que se enumeran por separado a los señores de varios poblados de Morelos. Esta circunstancia nos hace pensar que este territorio no consistía de una sola unidad política con cabecera en Cuauhnáhuac, sino que se conformaba por pequeños señoríos independientes entre sí y cada uno de ellos formaba parte del imperio mexica, pero en conjunto, toda esa tierra era denominada como territorio tlahuica. Durán (op. cit. I:345) describe que había señores de Yautepec, los de Huaxtepec y los de Acapichtlan. Además, por la información que nos aporta, los pueblos de Tlayacapan y Totolapan correspondían al señor de Atlatlahucan, y Uiapan y Tetelan, al señor de Cuauhquechula.

Hay muchas otras crónicas y documentos escritos del siglo XVI que se pueden analizar y deducir qué implicaba la presencia mexica en el territorio tlahuica. En este breve escrito sólo se citan algunos, para darnos idea de que el fundamento del dominio mexica era explotar económicamente a la población conquistada. No debemos olvidar que ambos pueblos usaban la misma lengua, se tenían las mismas creencias religiosas, patrones de orden y estructura social. Esos factores eran los mismos de los mexicas y de los tlahuicas. Pero las exigencias de pago de los tributos y obligación de aportar servicios en trabajo, obras, guerras, etc., cambiaban la dinámica de la vida cotidiana de los tlahuicas. La presión de esa carga crecía conforme se enriquecían en Tenochtitlan. La conquista española fue sólo culminación de esta opresión.

Textos complementarios:

Acuña, René, 1986 - *Relaciones Geográficas del siglo XVI, México*. t.1 y 2, UNAM, México.

Cortés, Hernán, 1963 - *Cartas y documentos*. ed. Porrúa, México

Códice Mendoza, 1980, Ed. Innovación S.A., México.

Chimalpahín, Francisco de San Antón Muñón, 1965 - *Relaciones Originales de Chalco Amaquemecan*, Fondo de Cultura Económica, México.

Davis, Claude Nigel, 1973 - *Los mexicas. Primeros pasos hacia el Imperio*, UNAM, México.

Díaz del Castillo, Bernal, 1974 - *Historia verdadera de la conquista de la Nueva España*, ed. Porrúa, México.

Durán, Fray Diego, 1967 - *Historia de las Indias de Nueva España e Islas de Tierra Firme*, t.1-2, México.

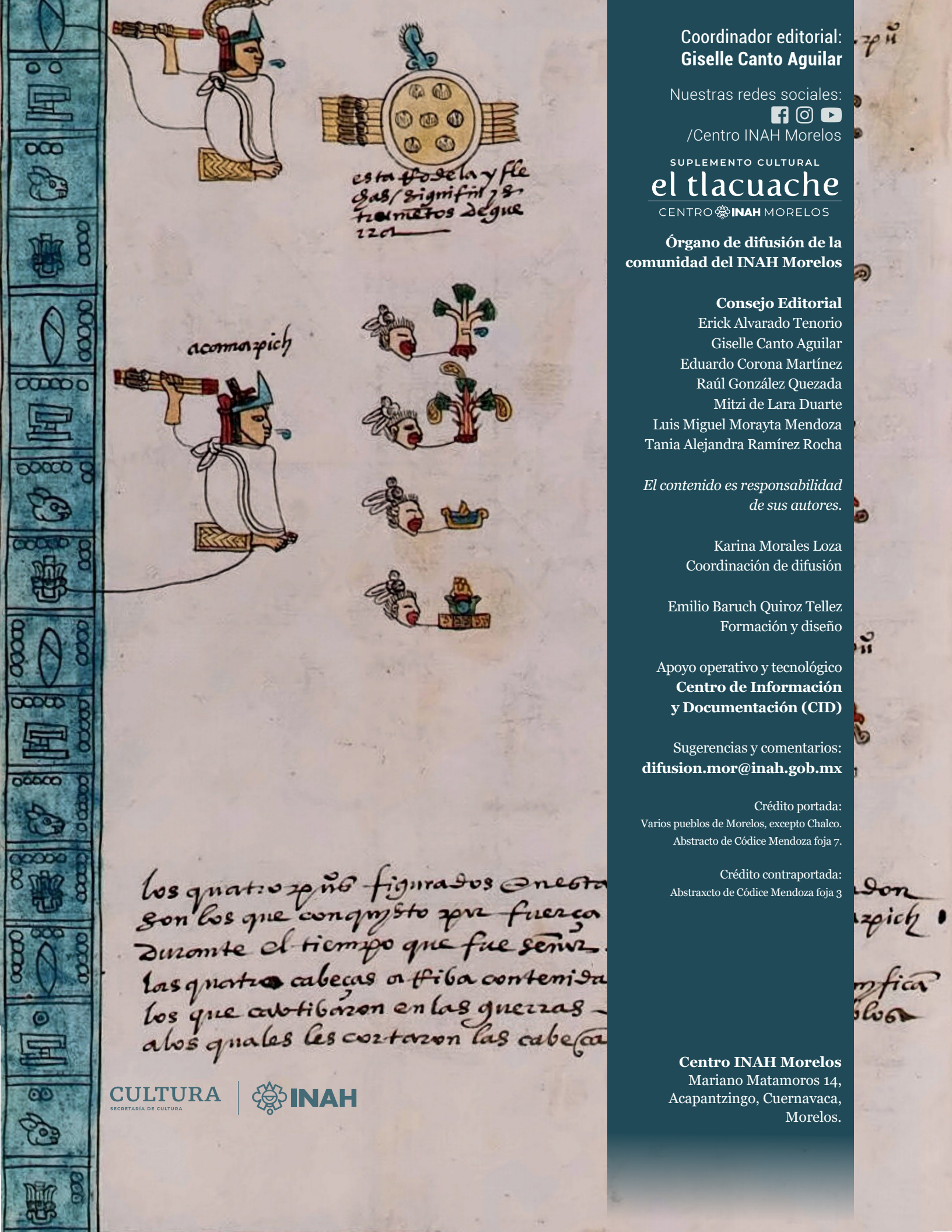
Konieczna, Barbara, 1992 - "Morelos en relación con el Imperio Mexica" en *Antropología*, No. 37, INAH, México.

Maldonado Jiménez, Druzo, 1990 - *Cuauhnahuac y Huaxtepec (Tlahuicas y Xochimilcas en Morelos prehispánico)* UNAM, CRIM, Cuernavaca.

Sahagún, Fray Bernardino, 1975 - *Historia general de las cosas de Nueva España*. ed. Porrúa, México.



Glifo de Triple Alianza (Códice Osuna).



Coordinador editorial:
Giselle Canto Aguilar

Nuestras redes sociales:



/Centro INAH Morelos

SUPLEMENTO CULTURAL

el tlacuache

CENTRO  INAH MORELOS

Órgano de difusión de la
comunidad del INAH Morelos

Consejo Editorial

Erick Alvarado Tenorio

Giselle Canto Aguilar

Eduardo Corona Martínez

Raúl González Quezada

Mitzi de Lara Duarte

Luis Miguel Morayta Mendoza

Tania Alejandra Ramírez Rocha

*El contenido es responsabilidad
de sus autores.*

Karina Morales Loza
Coordinación de difusión

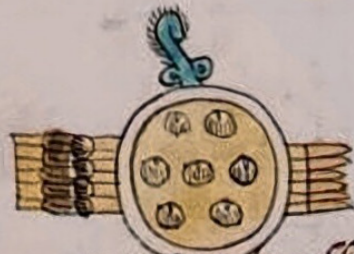
Emilio Baruch Quiroz Tellez
Formación y diseño

Apoyo operativo y tecnológico
**Centro de Información
y Documentación (CID)**

Sugerencias y comentarios:
difusion.mor@inah.gob.mx

Crédito portada:
Varios pueblos de Morelos, excepto Chalco.
Abstracto de Códice Mendoza foja 7.

Crédito contraportada:
Abstracto de Códice Mendoza foja 3



esta flosela y fle
gas / signifit 7 8
trómetros de que
1201

acomapich



los quatro señs figurados en esta
son los que conquistó por fuerza
durante el tiempo que fue señor.
las quatro cabeças o flosa contenida
los que captivaron en las guerras
alos quales les cortaron las cabeças

CULTURA
SECRETARÍA DE CULTURA



Centro INAH Morelos
Mariano Matamoros 14,
Acapantzingo, Cuernavaca,
Morelos.